







LEGENDA

VALORI DELLA PERICOLOSITA' IDRAULICA

-  P1 Pericolosità bassa
-  P2 Pericolosità moderata
-  P3 Pericolosità alta
-  Sito d'attenzione

-  Limite bacino idrografico
-  Limite comunale



COMUNE DI GRANITI
PROVINCIA DI MESSINA



PIANO COMUNALE DI PROTEZIONE CIVILE

| | | |
|---------|--|-------------------|
| Tav. 04 | Carta del Rischio Idraulico (aree inondabili) | scala 1:10.000 |
|---------|--|-------------------|

Il Redattore
(Geom. Giuseppe sapienza)

Giuseppe Sapienza



IL RESPONSABILE DELL'AREA TECNICA
(Geom. Carmelo Blumetto)

Carmelo Blumetto



IL SINDACO
(Avv. Carmelo Lo Monte)

Carmelo Lo Monte

